รายงานประจำปี ๒๕๖๒

สถานีพัฒนาที่ดินชุมพร

สำนักงานพัฒนาที่ดินเขต ๑๑

กรมพัฒนาที่ดิน

กระทรวงเกษตรและสหกรณ์

คำนำ

กรมพัฒนาที่ดิน กระทรวงเกษตรและสหกรณ์ เป็นหน่วยงานหลักที่มีภารกิจเกี่ยวกับการกำหนดนโยบายและวางแผนการใช้ที่ดินในพื้นที่เกษตรกรรม การสำรวจและจำแนกดิน การอนุรักษ์ดินและน้ำ และการปรับปรุงบำรุงดินโดยการให้บริการและถ่ายทอดเทคโนโลยีด้านการพัฒนาที่ดิน ข้อมูลดิน และการใช้ประโยชน์ที่ดิน เพื่อมุ่งพัฒนาที่ดินให้สมบูรณ์ เพิ่มพูนผลผลิตทางการเกษตร ในทิศทางการใช้ประโยชน์ที่ดินอย่างยั่งยืน บนพื้นฐานการมีส่วนร่วม

สถานีพัฒนาที่ดินชุมพร เป็นหน่วยงานในสังกัด สำนักงานพัฒนาที่ดินเขต ๑๑ กรมพัฒนาที่ดิน กระทรวงเกษตรและสหกรณ์ รับผิดชอบดูแลทรัพยากรดินในจังหวัดชุมพร ซึ่งมีเนื้อที่ ๓,๗๕๕,๖๓๐ ไร่ พื้นที่ทำการเกษตรจำนวน ๑,๗๕๖,๖๑๒ ไร่ มีบทบาทและหน้าที่เกี่ยวกับการอนุรักษ์ดินและน้ำ วิจัย ส่งเสริม สาธิตและถ่ายทอดเทคโนโลยีการพัฒนาที่ดินแก่หมอดินอาสา และเกษตรกรทั่วไป รวมทั้งโครงการอื่น ๆที่ได้รับการขอความร่วมมือ เป็นต้น

ในปีงบประมาณ ๒๕๖๒ สถานีพัฒนาที่ดินชุมพร ได้มุ่งมั่นพัฒนาทรัพยากรดินและที่ดินอย่างต่อเนื่องทั้งทางด้านวิชาการ การจัดการดิน น้ำ ตลอดจนความร่วมมือทางด้านการเกษตรกับหน่วยงานต่างๆ ภายในจังหวัด รวมทั้งได้ดำเนินการฝึกอบรมถ่ายทอดความรู้ให้กับหมอดินอาสาให้มีความรู้ความเข้าใจ มีส่วนร่วมในการปฏิบัติงานพัฒนาที่ดินอย่างจริงจัง และต่อเนื่องในพื้นที่ชุมชนของตนเอง โดยดำเนินการเผยแพร่ให้บริการ และถ่ายทอดเทคโนโลยีด้านการพัฒนาที่ดิน ข้อมูลดินและการใช้ประโยชน์ที่ดินเพื่อให้เกษตรกรสามารถนำความรู้ไปสู่การปฏิบัติได้อย่างจริงจัง

จากความมุ่งมั่นในการปฏิบัติหน้าที่ของสถานีพัฒนาที่ดินชุมพรและหมอดินอาสาทุกท่าน ส่งผลให้พื้นที่ของเกษตรกรได้รับการปรับปรุงให้มีความอุดมสมบูรณ์ สามารถพัฒนาเป็นปัจจัยพื้นฐานให้มีศักยภาพได้ใช้ประโยชน์ในพื้นที่ได้อย่างถูกต้องเหมาะสมทำการเกษตรได้ยั่งยืนตลอดไป อีกทั้งยังช่วยทำให้ลดต้นทุนการผลิตเกษตรกรได้ลด ละ เลิกการใช้สารเคมี และเพื่อจะได้ผลผลิตที่เพิ่มขึ้นต่อไป

นายอัมพร พวงพวา

ผู้อำนวยการสถานีพัฒนาที่ดินชุมพร

สารบัญ

เรื่อง	หน้า
แนะนำหน่วยงาน	๑
ทำเนียบรายนามผู้บริหารสถานีพัฒนาที่ชุมพร	๒
อัตรากำลัง	๒
ผลการเบิกจ่ายงบปีงบประมาณ ๒๕๖๒	๔
ผลการดำเนินงานปีงบประมาณ ๒๕๖๒	๕
รางวัลผลงานดีเด่นสถานีพัฒนาที่ดินชุมพร	๓๗

แนะนำหน่วยงาน

สถานีพัฒนาที่ดินชุมพร ตั้งอยู่เลขที่ ๓๑๘ หมู่ ๖ ตำบลวังตะกอ อำเภอหลังสวน จังหวัดชุมพร (ทางหลวงแผ่นดินหมายเลข ๔๐๐๖ สายหลังสวน – ระนอง) เนื้อที่ ๒๓ ไร่ได้ขออนุญาตกรมป่าไม้ ให้ใช้ประโยชน์เป็นสถานีลุ่มน้ำภาคใต้ กองอนุรักษ์ดินและน้ำกรมพัฒนาที่ดิน เมื่อปี พ.ศ. ๒๕๒๒ และต่อมา ได้มีการแบ่งส่วนราชการกรมพัฒนาที่ดิน ในปี พ.ศ. ๒๕๓๙ ได้จัดตั้งหน่วยงานใหม่เป็น สถานีพัฒนาที่ดินชุมพร สังกัด สำนักงานพัฒนาที่ดินเขต ๑๑ จังหวัดสุราษฎร์ธานี

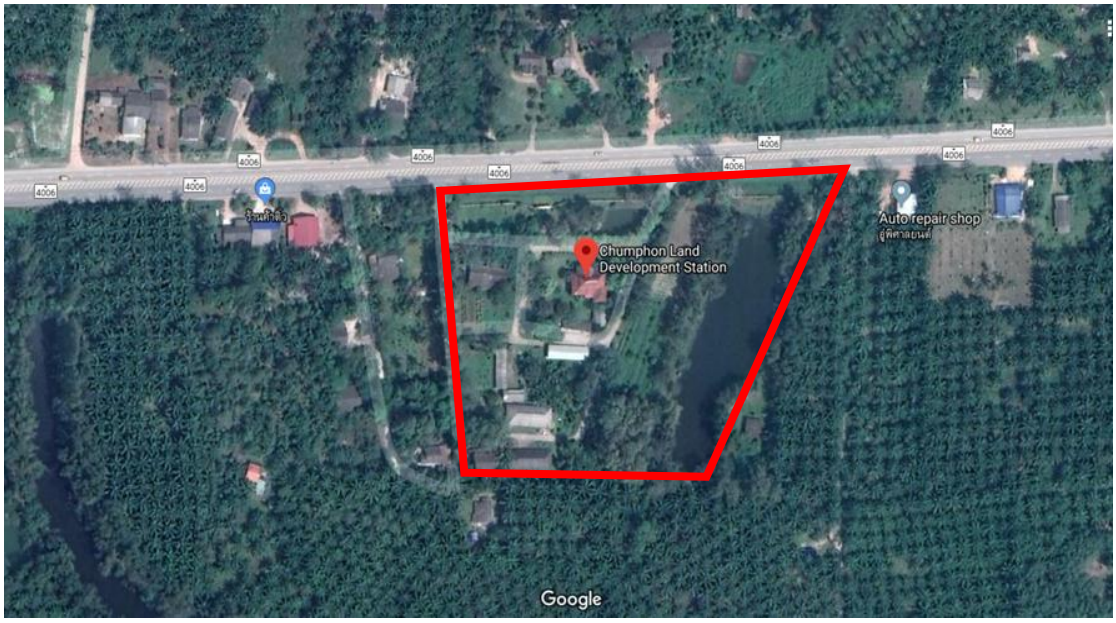

หน้าที่ความรับผิอชอบ

หน้าที่ปฏิบัติการ ในด้านการพัฒนาที่ดิน การสาธิต การฝึกอบรมหมอดินอาสา จุดเรียนรู้ประจำตำบล ศูนย์บริการและถ่ายทอดประจำตำบล ประชุมแนะนำชี้แจงเกษตรกรทั่วไป การเผยแพร่กิจกรรมการพัฒนาที่ดิน ในเขตจังหวัดชุมพร พร้อมกับควบคุมการปฏิบัติงานของหน่วยพัฒนาที่ดินต่าง ๆ ในระดับอำเภอ โดยแบ่ง ออกเป็น

๑.งานธุรการ มีหน้าที่เกี่ยวกับบริหารจัดการควบคุมดูแลงานสารบัญ การเงิน บัญชีพัสดุครุภัณฑ์ ของสถานีพัฒนาที่ดินชุมพร และประสานงานกับสำนักงานพัฒนาที่ดินเขต และหน่วยงานอื่น ๆ

๒.ฝ่ายวิชาการเพื่อการพัฒนาที่ดินที่ ๑ รับผิดชอบ ๓ อำเภอ คือ อำเภอท่าแซะ อำเภอสวี และอำเภอทุ่งตะโก

๓.ฝ่ายวิชาการเพื่อการพัฒนาที่ดินที่ ๒ รับผิดชอบ ๓ อำเภอ คือ อำเภอหลังสวน อำเภอละแม และอำเภอพะโต๊ะ

๔.ฝ่ายวิชาการเพื่อการพัฒนาที่ดินที่ ๓ รับผิดชอบ ๒ อำเภอ คือ อำเภอเมือง และอำเภอปะทิว

ทำเนียบรายนามผู้บริหารสถานีพัฒนาที่ชุมพร

๑. นายวิเชียร เหมทานนท์	พ.ศ. ๒๕๓๙ – ๒๕๔๓
๒. นายปรีดา ศรีสุวรรณ	พ.ศ. ๒๕๔๓ – ๒๕๔๔
๓. นายไกรสร บัวศรี	พ.ศ. ๒๕๔๔ – ๒๕๔๖
๔. นายพิชัย หนูปลอด	พ.ศ. ๒๕๔๖ – ๒๕๔๗
๕. นายภิญโญ สุวรรณชนะ	พ.ศ. ๒๕๔๗ – ๒๕๔๙
๖. นายนิพล เข็มขาว	พ.ศ. ๒๕๔๙ – ๒๕๕๑
๗. นายจรูญ พิบูลย์	พ.ศ. ๒๕๕๑ – ๒๕๕๑
๘. นายนิพล เข็มขาว	พ.ศ. ๒๕๕๑ – ๒๕๕๙
๙. นายจำเริญ นาคคง	พ.ศ. ๒๕๕๙ – ๒๕๖๑
๑๐.นายอัมพร พวงพวา	พ.ศ. ๒๕๖๑ – ปัจจุบัน

อัตรากำลัง

ข้าราชการ	จำนวน	๙ ราย
ลูกจ้างประจำ	จำนวน	๓ ราย
พนักงานราชการ	จำนวน	๖ ราย
พนักงานจ้างเหมา	จำนวน	๗ ราย
รวมทั้งหมด	จำนวน	๒๕ ราย

อัตรากำลัง

นายอัมพร พวงพวา
ผู้อำนวยการสถานีพัฒนาที่ดินชุมพร
งานธุรการ
นางสาวประไพศาล ถิ่นไทย
เจ้าพนักงานธุรการปฏิบัติงาน
หัวหน้าฝ่ายธุรการ
นางสาวสุธามาศ นาคะวัจนะ
นักวิชาการเงินและบัญชี
นางปรียา ชูเสือหึง
เจ้าหน้าที่วิเคราะห์นโยบายและแผน
นางศิวิมล บัวชุม
พนักงานพิมพ์ ส4
นางรุ่งรัตน์ อำพันมณี
เจ้าพนักงานการเงินและบัญชี
นางสาวกมลมาศ ทองย้อย
เจ้าหน้าที่บริหารงานทั่วไป
นางจุฑามาศ เอื้องมี
เจ้าหน้าที่พัสดุ
นางณัฏฐาริณี แก้ววารี
เจ้าหน้าที่บริหารงานทั่วไป
นางสาวอุไรพร เมืองรมย์
แม่บ้าน
นางบุษกร จ่าเมือง
คนงานเกษตร
นายมนัส แหงปาน
คนงานเกษตร
นายนภสินธิ์ ณ ระนอง
ยาม
ฝ่ายวิชาการ
เพื่อการพัฒนาที่ดิน
นายณัฐพร สิทธิวัฒน์
นักวิชาการเกษตรชำนาญการพิเศษ
หัวหน้าฝ่ายวิชาการเพื่อการพัฒนาที่ดิน
ฝ่ายวิชาการเพื่อการพัฒนาที่ดินที่ 1
อ.ท่าแซะ อ.สวี อ.ทุ่งตะโก
ฝ่ายวิชาการเพื่อการพัฒนาที่ดินที่ 2
อ.หลังสวน อ.ละแม อ.พะโต๊ะ
ฝ่ายวิชาการเพื่อการพัฒนาที่ดินที่ 3
อ.เมือง ปะทิว
นายทรงวุฒิ แสงสุริยะ
นักวิชาการเกษตรชำนาญการ
นางสาวสุหัสชา เส้งสุ้น
เจ้าพนักงานการเกษตรอาวุโส
นายณัฐพร สิทธิวัฒน์
นักวิชาการเกษตรชำนาญการพิเศษ
นางสาวจิดาภา โอบอ้อม
นักวิชาการเกษตรปฏิบัติการ
นางสาวณัฐรดา ภานุมาศ
นักวิชาการเกษตรปฏิบัติการ
นายยุทธนา ปัญญา
เจ้าพนักงานการเกษตรปฏิบัติงาน
นายสมคิด บุญญาธิการ
นักวิชาการเกษตร
นางสาวจุไรรัตน์ สุขตะโก
เจ้าพนักงานการเกษตรชำนาญงาน
นายเอกชัย พลรักเขตต์
พนักงานขับรถยนต์ ส2
นางสาวจุฑาทิพย์ ตัณฑวิรุฬห์
นักวิชาการเกษตร
นายอนันท์ จ่าเมือง
พนักงานขับรถยนต์ ส2
นางสาววรรณภา ศศิสนธิ์
นักวิชาการเกษตร

ผลการเบิกจ่ายงบปีงบประมาณ ๒๕๖๒

รายการ	งบประมาณที่ได้รับ	เบิกจ่าย		หมายเหตุ
		ผลการเบิกจ่าย	เปอร์เซ็นต์ (%)	
งบบุคลากร	๒,๑๕๖,๑๗๒	๒,๑๕๖,๑๗๒	๑๐๐	
งบดำเนินงาน	๘,๓๒๖,๑๘๘	๘,๓๒๖,๑๘๔.๔๑	๙๙.๙๙	
งบลงทุน	๑๗,๗๓๔,๐๓๗	๑๓,๔๘๖,๓๓๘.๕๓	๗๖.๐๐	กันไว้เบิกเหลื่อมปี ๔,๒๔๗,๖๙๕.๘๐
รวม	**๒๘,๒๑๖,๓๙๗**	**๒๓,๖๙๘,๖๙๔.๙๐**	**๙๑.๙๙**	

ผลการดำเนินงานปีงบประมาณ ๒๕๖๒

๑.กลุ่มงบประมาณรายจ่ายหน่วยงาน (Function)

๑.๑ คลินิกเกษตรเคลื่อนที่

โครงการ	แผน	ผล	หน่วยนับ
๑. ส่งเสริมการผลิตและการใช้สารอินทรีย์ลดการใช้สารเคมีทางการเกษตร			
- ส่งเสริมการผลิตและการใช้สารอินทรีย์	๖,๐๐๐	๖,๐๐๐	ราย
- ผลิตน้ำหมักชีวภาพ	๑๒,๐๐๐	๑๒,๐๐๐	ขวด

๑.๒ การพัฒนาหมอดินอาสาและหมอดินน้อย

โครงการ	แผน	ผล	หน่วยนับ
๑. อบรมหมอดินอาสา			
๑.๑ อบรมหมอดินอาสาประจำจังหวัด	๑	๑	ราย
๑.๒ อบรมหมอดินอาสาประจำอำเภอ	๘	๘	ราย
๑.๓ อบรมหมอดินอาสาประจำตำบล	๖๙	๖๙	ราย
๑.๔ อบรมหมอดินอาสาประจำหมู่บ้าน	๖๑๕	๖๑๕	ราย

๑.๓ ศูนย์ถ่ายทอดเทคโนโลยีด้านการพัฒนาที่ดิน

โครงการ	แผน	ผล	หน่วยนับ
๑ ศูนย์ถ่ายทอดเทคโนโลยีการพัฒนาที่ดิน			
- ศูนย์ถ่ายทอดเทคโนโลยีการพัฒนาที่ดิน (ใหม่)	๗	๗	แห่ง

๑.๓ ศูนย์ถ่ายทอดเทคโนโลยีด้านการพัฒนาที่ดิน

โครงการ	แผน	ผล	หน่วยนับ
๑.ศูนย์ถ่ายทอดเทคโนโลยีการพัฒนาที่ดิน			
- ศูนย์ถ่ายทอดเทคโนโลยีการพัฒนาที่ดิน (ต่อยอด)	๙	๙	แห่ง

๑.๔ ปรับปรุงคุณภาพดิน

โครงการ	แผน	ผล	หน่วยนับ
๑. การพัฒนาพื้นที่ดินเปรี้ยว			
๑.๑ ส่งเสริมการปรับปรุงพื้นที่ดินเปรี้ยวดินเค็มภาคใต้	๒๐๐	๒๐๐	ไร่

๑.๔ ปรับปรุงคุณภาพดิน

โครงการ	แผน	ผล	หน่วยนับ
๒. ปรับปรุงพื้นที่ดินกรด			
๒.๑ ส่งเสริมการปรับปรุงพื้นที่ดินกรด	๑,๒๐๐	๑,๒๐๐	ไร่
๒.๒ ส่งเสริมการปรับปรุงพื้นที่ดินกรด (เพิ่มเติม)	๕๘๐	๕๘๐	ไร่



๑.๕ ฟื้นฟูและป้องกันการชะล้างพังทลายของดิน

โครงการ	แผน	ผล	หน่วยนับ
๑. รณรงค์และส่งเสริมการปลูกหญ้าแฝก			
๑.๑ ผลิตหญ้าแฝกเพื่อปลูก	๒,๓๐๐,๐๐๐	๒,๓๐๐,๐๐๐	กล้า
๑.๒ ผลิตหญ้าแฝกเพื่อปลูก (เพิ่มเติม)	๕๐๐,๐๐๐	๕๐๐,๐๐๐	กล้า

๑.๕ ฟื้นฟูและป้องกันการชะล้างพังทลายของดิน

โครงการ	แผน	ผล	หน่วยนับ
๑. รณรงค์และส่งเสริมการปลูกหญ้าแฝก			
๑.๓ ผลิตหญ้าแฝกเพื่อแจกจ่าย	๑,๒๐๐,๐๐๐	๑,๒๐๐,๐๐๐	กล้า
๑.๔ ผลิตหญ้าแฝกเพื่อแจกจ่าย (เพิ่มเติม)	๑๕๐,๐๐๐	๑๕๐,๐๐๐	กล้า

๑.๕ ฟื้นฟูและป้องกันการชะล้างพังทลายของดิน

โครงการ	แผน	ผล	หน่วยนับ
๒. จัดระบบอนุรักษ์ดินและน้ำพื้นที่ลุ่ม-ดอน	๑,๓๐๐	๑,๓๐๐	ไร่

๑.๖ การพัฒนาที่ดินพื้นที่เฉพาะ

โครงการ	แผน	ผล	หน่วยนับ
๑. ฟื้นฟูพื้นที่ที่ผ่านการเลี้ยงกุ้งกุลาดำ	๖๕	๖๕	ไร่

๑.๗ ส่งเสริมการใช้อินทรีย์ลดการใช้สารเคมีทางการเกษตร

โครงการ	แผน	ผล	หน่วยนับ
๑.สนับสนุนปัจจัยการผลิตอินทรีย์ชีวภาพลดการใช้สารเคมีทางการเกษตร/เกษตรอินทรีย์			
๑.๑ สนับสนุนการใช้พืชปุ๋ยสดปรับปรุงบำรุงดิน	๕,๐๐๐	๕,๐๐๐	ไร่

๑.๗ ส่งเสริมการใช้อินทรีย์ลดการใช้สารเคมีทางการเกษตร

โครงการ	แผน	ผล	หน่วยนับ
๑.สนับสนุนปัจจัยการผลิตอินทรีย์ชีวภาพลดการใช้สารเคมีทางการเกษตร/เกษตรอินทรีย์			
๑.๒ ปุ๋ยหมักสูตรพระราชทาน	๓๐	๓๐	ตัน
๑.๓ ปุ๋ยหมักสูตรพระราชทาน (เพิ่มเติม)	๑๔๕	๑๔๕	ตัน
๑.๔ ปุ๋ยหมักสูตรพระราชทาน (เพิ่มเติม)	๒๘	๒๘	ตัน

๑.๗ ส่งเสริมการใช้อินทรีย์ลดการใช้สารเคมีทางการเกษตร

โครงการ	แผน	ผล	หน่วยนับ
๑.สนับสนุนปัจจัยการผลิตอินทรีย์ชีวภาพลดการใช้สารเคมีทางการเกษตร/เกษตรอินทรีย์			
๑.๕ รณรงค์งดเผาฟางและตอซังพืช	๑	๑	แปลง

๑.๗ ส่งเสริมการใช้อินทรีย์ลดการใช้สารเคมีทางการเกษตร

โครงการ	แผน	ผล	หน่วยนับ
๒.โครงการหมอดินน้อยในโรงเรียน			
๒.๑ โรงเรียนเป้าหมายใหม่	๔	๔	แห่ง

๑.๗ ส่งเสริมการใช้อินทรีย์ลดการใช้สารเคมีทางการเกษตร

โครงการ	แผน	ผล	หน่วยนับ
๒.โครงการหมอดินน้อยในโรงเรียน			
๒.๒ ต่อยอดโรงเรียนเป้าหมายเดิมที่มีศักยภาพ	๑๘	๑๘	แห่ง

๑.๘ สร้างนิคมเกษตร

โครงการ	แผน	ผล	หน่วยนับ
๑. ผลิตจัดหาเมล็ดพันธุ์พืชปุ๋ยสด	๑	๑	ตัน
๒. ส่งเสริมการปลูกพืชปุ๋ยสดปรับปรุงบำรุงดิน	๑๒๕	๑๒๕	ไร่
๓. ส่งเสริมการปรับปรุงพื้นที่ดินกรด	๓๔๐	๓๔๐	ไร่

๑.๙ การรองรับการเปลี่ยนแปลงภูมิอากาศและลดโลกร้อน

โครงการ	แผน	ผล	หน่วยนับ
๑. โครงการจัดทำระบบอนุรักษ์ดินและน้ำพร้อมปลูกไม้ยืนต้นโตเร็ว	๘๐	๘๐	ไร่

๑.๙ การรองรับการเปลี่ยนแปลงภูมิอากาศและลดโลกร้อน

โครงการ	แผน	ผล	หน่วยนับ
๒. โครงการรณรงค์ไถกลบตอซังเพื่อบรรเทาภาวะโลกร้อน	๑	๑	แปลง

๑.๑๐ โครงการอนุรักษ์พันธุกรรมพืชอันเนื่องมาจากพระราชดำริ

โครงการ	แผน	ผล	หน่วยนับ
๑.สาธิตการใช้ปุ๋ยพืชสด	๕๐	๕๐	ไร่
๒.สาธิตการใช้น้ำหมักชีวภาพ	๒๐๐	๒๐๐	ไร่
๓.สาธิตการทำปุ๋ยหมักสูตรพระราชทาน	๕๐	๕๐	ไร่

๑.๑๑ โครงการธนาคารปุ๋ยอินทรีย์

โครงการ	แผน	ผล	หน่วยนับ
๑.ผลิตปุ๋ยหมักสูตรพระราชทาน	๔๐	๔๐	ตัน
๒.ผลิตน้ำหมักชีวภาพ	๑๐,๐๐๐	๑๐,๐๐๐	ลิตร



๑.๑๒ โครงการพัฒนาต่อยอดกลุ่มเดิมที่เข้มแข็งส่งเสริมการใช้สารอินทรีย์ลดการใช้สารเคมี (ครัวไทยสู่ครัวโลก)

โครงการ	แผน	ผล	หน่วยนับ
๑.กลุ่มเดิมที่เข้มแข็ง(ต่อยอด)	๘๐	๘๐	กลุ่ม

๑.๑๓ สนับสนุนการอนุรักษ์ทรัพยากรการสร้างจิตสำนึกในการอนุรักษ์ทรัพยากรให้แก่สมาชิกสวนพฤกษศาสตร์ในโรงเรียน

โครงการ	แผน	ผล	หน่วยนับ
-สวนพฤกษศาสตร์ในโรงเรียน	๒	๒	แห่ง

๑.๑๔ ถ่ายทอดเทคโนโลยีการพัฒนาที่ดินเพื่อขับเคลื่อนกลุ่มเกษตรกรเข้าสู่ระบบเกษตรอินทรีย์

โครงการ	แผน	ผล	หน่วยนับ
-พัฒนากลุ่มเกษตรกรสู่การรับรองมาตรฐานเกษตรอินทรีย์ (กลุ่มต่อยอดขั้นที่ ๒)	๑	๑	กลุ่ม
-ผลิตปุ๋ยอินทรีย์คุณภาพสูง	๒	๒	ตัน

๑.๑๕ โครงการวางแผนการใช้ที่ดินระดับตำบลไปสู่การปฏิบัติ

โครงการ	แผน	ผล	หน่วยนับ
-แผนการใช้ที่ดินระดับตำบล	๑	๑	ตำบล



๒. กลุ่มงบประมาณรายจ่ายบูรณาการ

๒.๑การก่อสร้างแหล่งน้ำในไร่นานอกเขตชลประทาน

โครงการ	แผน	ผล	หน่วยนับ
-ก่อสร้างแหล่งน้ำในไร่นา ขนาด ๑,๒๖๐ ลบ.ม.	๔๐	๔๐	บ่อ

๒.๒ พัฒนาแหล่งน้ำเพื่อการอนุรักษ์ดินและน้ำ

โครงการ	แผน	ผล	หน่วยนับ
-แหล่งน้ำขนาดเล็ก อ่างเก็บน้ำบ้านปากปิ ม.๗ ต.วังตะกอ อ.หลังสวน	๑	๑	แห่ง

๒.๓ ศูนย์เรียนรู้การเพิ่มประสิทธิภาพการลิตสินค้าเกษตร (ศพก.)

โครงการ	แผน	ผล	หน่วยนับ
- ฐานเรียนรู้ด้านเทคโนโลยีการจัดการดิน	๘	๘	ศูนย์

๒.๔ พัฒนาคุณภาพดินในพื้นที่จัดการปัญหาที่ดินทำกิน

โครงการ	แผน	ผล	หน่วยนับ
โครงการภายใต้นโยบายที่ดินแห่งชาติ (คทช)			
-สาธิตการทำปุ๋ยหมัก พด.	๑๕	๑๕	ตัน
-สาธิตการทำ/การใช้น้ำหมักชีวภาพ	๖๐๐	๖๐๐	ลิตร
- ผลิต-จัดหาเมล็ดพันธุ์พืชปุ๋ยสด (ปอเทือง)	๓	๓	ตัน
-ส่งเสริมการปลูกพืชปุ๋ยสดปรับปรุงบำรุงดิน	๓๗๕	๓๗๕	ไร่
-สาธิตการปรับปรุงพื้นที่ดินกรด (โดโลไมท์)	๗๕	๗๕	ตัน
-ส่งเสริมการปรับปรุงพื้นที่ดินกรด (โดโลไมท์)	๑๕๐	๑๕๐	ไร่
-บริการวิเคราะห์ดินและให้คำแนะนำการจัดการ ดิน-น้ำ-พืช	๑๔๗	๑๔๗	ตัวอย่าง

๒.๕ โครงการระบบส่งเสริมเกษตรแบบแปลงใหญ่

โครงการ	แผน	ผล	หน่วยนับ
แปลงใหญ่กรมส่งเสริมการเกษตร	๖๔	๖๔	แปลง
-ปรับปรุงพื้นที่ดินกรด (โดโลไมท์)	๓๙๘	๓๙๘	ตัน
-ส่งเสริมการปรับปรุงพื้นที่ดินกรด	๗๙๖	๓๙๖	ไร่
-ผลิตปุ๋ยหมัก	๕๒๔	๕๒๔	ตัน
-ผลิตน้ำหมักชีวภาพ	๔๒,๗๙๐	๔๒,๗๙๐	ลิตร

๒.๖ โครงการระบบส่งเสริมเกษตรแบบแปลงใหญ่

โครงการ	แผน	ผล	หน่วยนับ
แปลงใหญ่กรมการข้าว	๑	๑	แปลง
-ไถกลบตอซัง งดเผาฟางและตอซังพืช	๑	๑	แปลง
-ผลิตน้ำหมักชีวภาพ	๖๖๐	๖๖๐	ลิตร

๒.๗ โครงการเกษตรทฤษฎีใหม่ (รายใหม่)

โครงการ	แผน	ผล	หน่วยนับ
๑.เกษตรกรกรมพัฒนาที่ดินรับผิดชอบ -จัดทำผังแปลง -สนับสนุนปัจจัยการผลิตพร้อมเอกสารเผยแพร่ความรู้ -ถ่ายทอดองค์ความรู้ด้านการพัฒนาที่ดิน	๓๗	๓๗	ราย
๒.เกษตรกรหน่วยงานอื่นรับผิดชอบ -สนับสนุนปัจจัยการผลิตพร้อมเอกสารเผยแพร่ความรู้ -ถ่ายทอดองค์ความรู้ด้านการพัฒนาที่ดิน	๕๑๖	๕๑๖	ราย

๒.๘ โครงการเกษตรทฤษฎีใหม่ (รายเดิม)

โครงการ	แผน	ผล	หน่วยนับ
-สนับสนุนปัจจัยการผลิตพร้อมเอกสารเผยแพร่ความรู้ -ติดตามตรวจเยี่ยมเกษตรกร	๖๒๒	๖๒๒	ราย

รางวัลผลงานดีเด่นสถานีพัฒนาที่ดินชุมพร

ฟื้นฟู
ปฐพี
กรมพัฒนที่ดิน

ฟื้นฟู
ปฐพี